

Cruces en la frontera norte

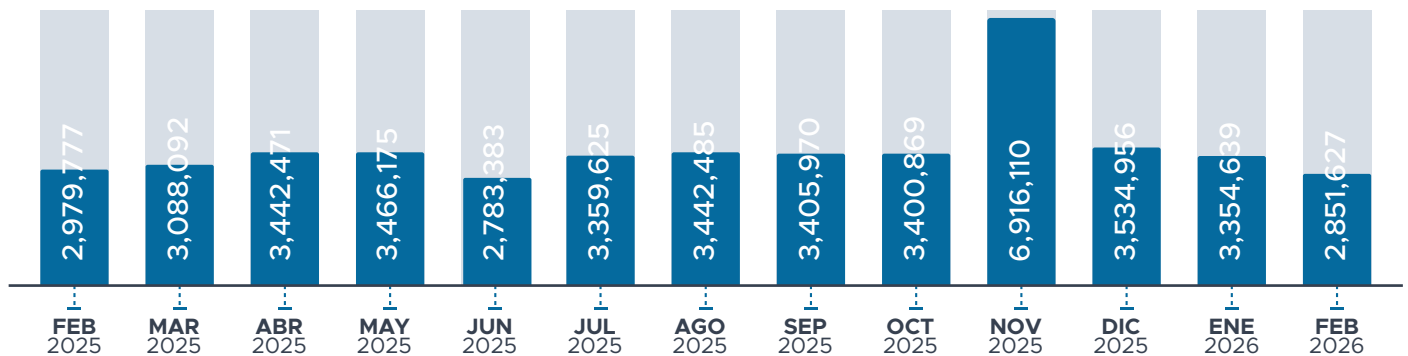
Cifras febrero 2026

La frontera es la línea que marca el límite exterior del territorio de un Estado, es decir, el límite que separan a dos territorios sujetos a diferentes soberanías.

Son espacios donde siembre hay flujo de personas, bienes y servicios entre ambos lados de la frontera. En el caso de Baja California, México tiene una frontera que se encuentra en el límite internacional con California, Estados Unidos.


Cruces peatonales

Durante febrero de 2026 se registró un total de 2,851,627 cruces peatonales a Estados Unidos a través de las garitas de la frontera norte del país, dicha cifra, en comparación a enero del mismo año representa una disminución de 14.99%, mientras que en comparación a febrero de 2025 la variación corresponde a una disminución de 4.30%.




Peatones por entidad federativa

Baja California registró la mayor cantidad de cruces con 1,199,339, lo que representa el 42.06% del total, le sigue Sonora por donde 549,757 peatones hicieron uso de ella, el tercer lugar con 500,732 cruces lo ocupó Tamaulipas.




Cruces peatonales por garita

La garita de San Ysidro se posicionó como la más transitada con 550,572 peatones, le sigue Nogales con 241,078 lo que representa el 8.45% mientras que el tercer lugar lo ocupó Calexico.



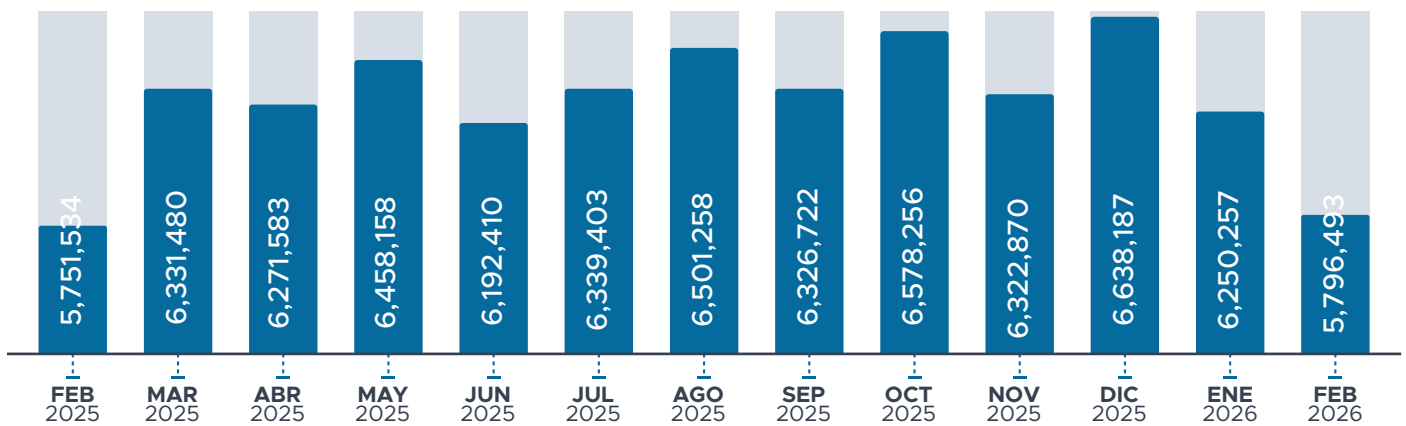
Fuente: CEMDI con información de Bureau of Transportation Statistics (BTS).

La garita menos transitada en febrero de 2026 fue la de Sasabe que concentró 38 cruces, el penúltimo lugar lo ocupó Boquillas con 2,359 peatones.



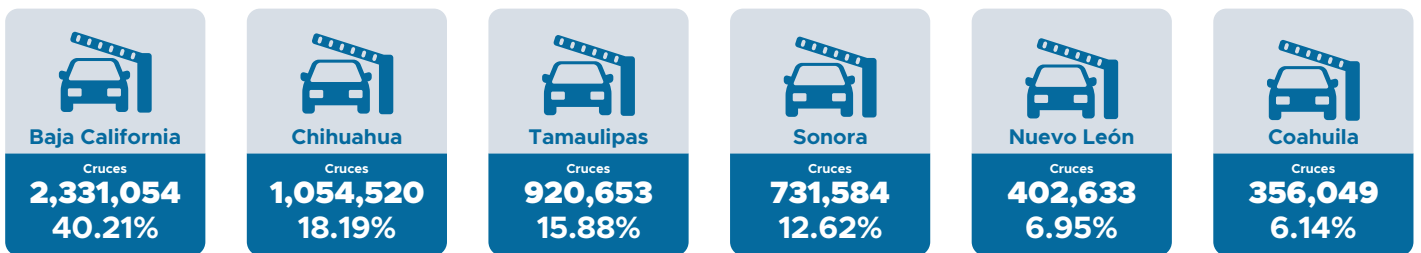
Vehículos personales

Durante febrero de 2026 se registró el cruce de 5,796,493 vehículos personales a Estados Unidos a través de las garitas de la frontera norte del país, cifra que en comparación a enero de 2026 representa una disminución de 7.26%, mientras que en términos anuales se registra un aumento de 0.78%.



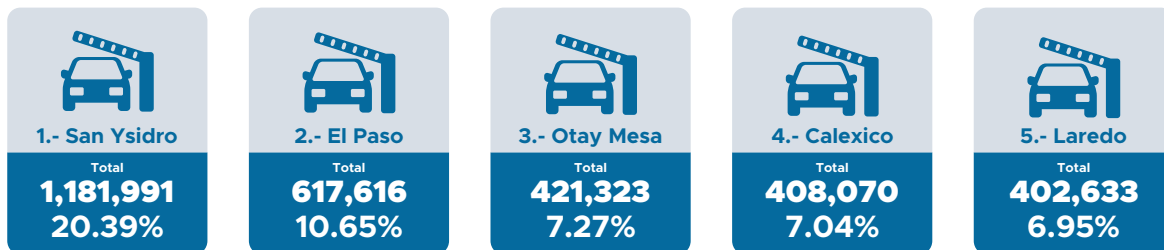
Vehículos personales por entidad federativa

Baja California fue la entidad federativa que más cruces concentró con 2,331,054, es decir, el 40.21% del total, le sigue Chihuahua con 1,054,520 y en tercera posición se ubicó Tamaulipas con 920,653 cruces de vehículos personales.



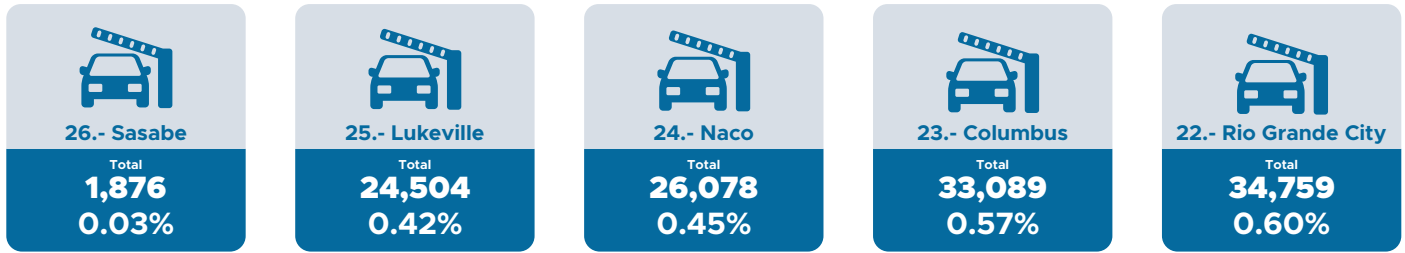
Cruces de vehículos personales por garita

La garita de San Ysidro fue la más transitada durante el mes de febrero con 1,181,991 cruces, le sigue la garita de El Paso con 617,616 cruces, la tercera posición la ocupó Otay Mesa.



Fuente: CEMDI con información de Bureau of Transportation Statistics (BTS).

La garita menos transitada fue la de Sasabe con 1,876 cruces, ocupando el penúltimo lugar, Lukeville registró 24,504 cruces.



Fuente: CEMDI con información de Bureau of Transportation Statistics (BTS).